



# Pancorbo

BURGOS

cruce  
de  
caminos



SERVICIOS TURÍSTICOS

- HOTEL RTE. EL MOLINO ..... 947 35 40 50
- HOSTAL RTE. DESFILADERO ..... 947 35 40 27
- HOSTAL RTE. POLI ..... 947 34 43 20
- HOSTAL RTE. PANCORBO ..... 947 35 40 00
- RTE. ASADOR LA CASONA ..... 650 02 10 63

- CRAC EL FERIAL ..... 947 35 42 76
- CRAC EL BARRANCO DEL LOBO ... 947 35 40 80
- CRA LA VENTA DEL FRANCÉS ..... 626 53 55 75
- ALBERGUE LA CASONA ..... 947 35 40 14
- CAMPING EL DEFILADERO ..... 947 35 40 27

 OFICINA DE TURISMO - AYUNTAMIENTO  
CENTRO DE INTERPRETACIÓN MONTES OBARENES: 947 35 40 83

EMERGENCIAS: 112  
 Ayuntamiento de Pancorbo

D.L.: BU-27-2012

parque natural montes obarenes - camino de santiago - vía de bayona  
fortaleza de santa engracia - casco urbano



Entre las desafiantes paredes rocosas de los Montes Obarenes se emplaza Pancorbo. A lo largo de la historia esta pequeña villa ha sido testigo de numerosas contiendas por el control de un estrecho desfiladero horadado por el río Oroncillo y uno de los pasos obligados en la comunicación natural entre las tierras del norte y el interior de la península.



Por aquí pasaba la vía romana denominada Vía Aquitana, también conocida como calzada de Bayona, utilizada desde el siglo X como una de las vías secundarias del camino de peregrinación a Santiago.



En el año 883 aparece la primera referencia escrita sobre la existencia de la villa en el Cronicón Albeldense con el nombre de "Pontecorbum". Hacia el siglo XI comenzó a establecerse en la parte alta de la villa una importante judería. Pancorbo perteneció tanto a Castilla como a Navarra y fue capital de la Merindad de la Bureba hasta el siglo XIV, cuando vivió su época de mayor desarrollo.



Sufrió las consecuencias de las guerras de Independencia, Carlistas y la Guerra Civil, que provocaron numerosos destrozos, entre ellos la devastación del fuerte de Santa Engracia y el incendio del castillo de Santa Marta.

Actualmente, gracias al paso del ferrocarril y de las carreteras N-1, N-232, CL-625 y la autopista A-1, Pancorbo es un importante nudo de comunicaciones.



El Espacio Natural de Montes Obarenes-San Zadornil comprende las sierras de Oña, la Llana, Pancorbo, Arcena y los propios Montes Obarenes. Un espacio protegido debido a sus imponentes crestones rocosos y a los numerosos desfiladeros creados por diversos ríos.



## parque natural montes obarenes



En Pancorbo, ha sido el río Oroncillo el modelador de este profundo desfiladero, vía natural de paso entre el norte y las tierras burebanas.

A la espectacularidad del paisaje se une la importante variedad de flora y fauna que atesora y que hacen de él un entorno ideal para la práctica de deportes como la escalada, la bicicleta de montaña o el senderismo. Existen un total de 20 senderos señalizados dentro del espacio.

La fortaleza de Santa Engracia es el mayor recinto fortificado de esta época de Burgos. Desde su emplazamiento se controlaba el paso del desfiladero, las tierras burebanas y el valle del Ebro. Esta fortaleza es una verdadera sorpresa para el visitante.

Se construyó entre 1794 y 1797 sobre una plataforma irregular con alto valor estratégico. Es una compleja edificación formada por varios fuertes y baterías además de almacenes, aljibes, cuevas artificiales y otras dependencias.

## fortaleza de santa engracia y

Durante la guerra de la Independencia fue ocupada por los franceses y tomado por las tropas de O'Donnell en 1813. En 1820 fue reparada pero tres años más tarde es devastada por los "Cien mil hijos de San Luis" al mando del Duque de Angulema. Serían los carlistas, en 1835, los que destruyeran lo poco que quedaba en pie.





Entre la fortaleza de Santa Engracia y el casco urbano de Pancorbo, sobre la antigua judería, se conservan los restos de la muralla y una puerta de lo que fue el Castillo de Santa Marta, citado ya en el siglo IX.



## castillo de santa marta





La villa de Pancorbo conserva parte de su antiguo trazado medieval con estrechas y empinadas calles, estando levantada a ambos lados del río Oroncillo. La arquitectura popular esta presente en la villa con casas de entramado de madera y yeso y los típicos soportales de la calle Real. Todavía se pueden ver algunas casas solariegas de familias como los Loyola, Salazar o Urruelda.

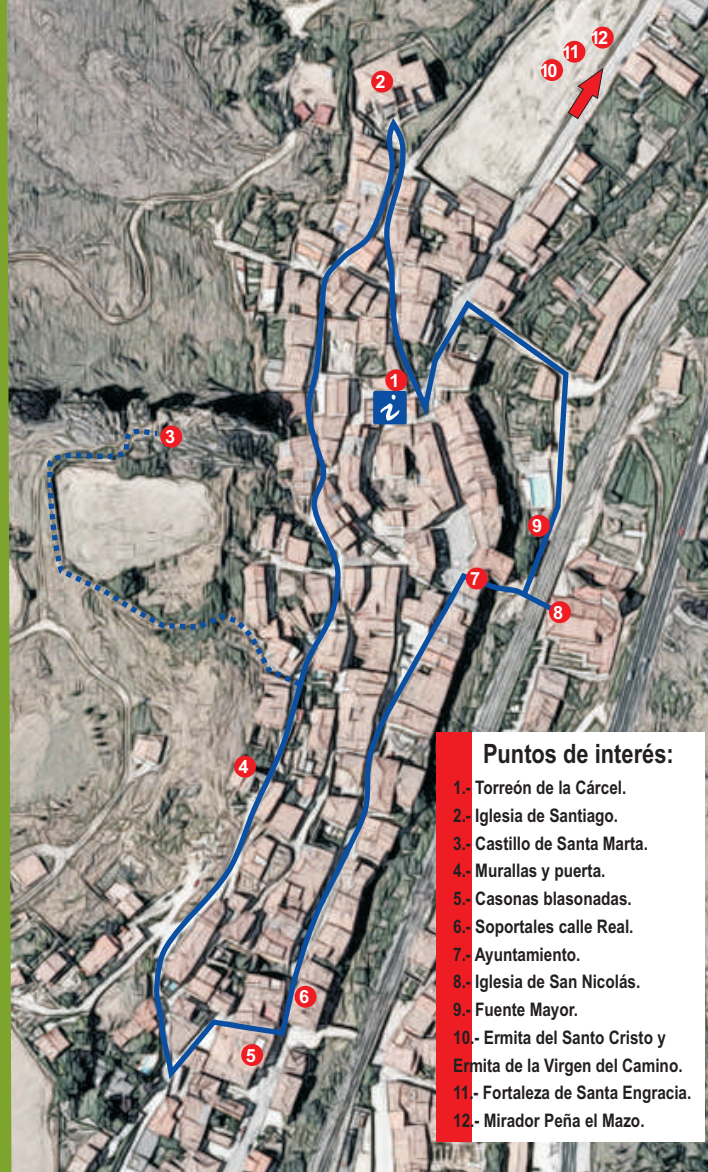
Cuatro puentes ayudan a salvar las aguas del Oroncillo: del Prao, del Hastial, del Ayuntamiento o Carnicería y de San Juan, quedando fuera de la villa las ruinas del puente de la Magdalena. Bajo el castillo de Santa Marta, en la parte alta del pueblo se emplazó la judería, que llegó a contar con una sinagoga.

## un paseo por el casco urbano

La ruta que a continuación le proponemos le permitirá dar un suave paseo a pie recorrido las estrechas calles del centro histórico de la villa. Nuestra propuesta comienza y finaliza en la Oficina de Turismo. Tras este recorrido puedes ascender por una pronunciada pendiente hasta el mirador de Peña el Mazo o la fortaleza de Santa Engracia, descansar en el área de descanso o adentrarte en el desfiladero hasta las ermitas del Santo Cristo del Barrio y de la Virgen del Camino.

### 1 El Torreón de la Cárcel:

Las dependencias de la antigua cárcel de la villa se han transformado en oficina de turismo y un interesante centro de interpretación sobre la historia de Pancorbo, el caballo Losino y el fuerte de Santa Engracia, que merece la pena ser visitado.



### Puntos de interés:

- 1.- Torreón de la Cárcel.
- 2.- Iglesia de Santiago.
- 3.- Castillo de Santa Marta.
- 4.- Murallas y puerta.
- 5.- Casonas blasonadas.
- 6.- Soportales calle Real.
- 7.- Ayuntamiento.
- 8.- Iglesia de San Nicolás.
- 9.- Fuente Mayor.
- 10.- Ermita del Santo Cristo y Ermita de la Virgen del Camino.
- 11.- Fortalezuela de Santa Engracia.
- 12.- Mirador Peña el Mazo.



**2 La Iglesia de Santiago:** Esta iglesia del siglo XVI, levantada sobre otra anterior románica, hoy alberga un atractivo museo con pinturas, grabados y esculturas de artistas de la zona. Su interior es una sorpresa para los visitantes.




**3 El Castillo de Santa Marta:** sus restos se elevan en las peñas que protegen la parte más alta de Pancorbo. Si lo deseamos, con mucha precaución, podemos ascender por una empinada senda hasta los restos del castillo por el recorrido marcado en el mapa.



**4 Las Murallas y puerta de Santa Marta:** en lo alto del pueblo y bajo el castillo, se conserva un tramo de muralla y la puerta de Santa Marta.



**5 Las Casonas blasonadas:** en las calles Real, Santiago y San Nicolás se pueden ver varias casonas blasonadas de las familias Salazar, Loyola y Urruelda.




**6 Los Soportales de la calle Real:** a lo largo de la principal arteria de la villa se pueden ver los tradicionales soportales que se apean en pies derechos de piedra.

Desde el otro lado del puente se contempla una buena vista panorámica de las casas populares y de la ribera del Omecillo.



**7 El Ayuntamiento:** edificio del siglo XVIII con escudo de los Austria en su fachada y una bella arquería que comunica con el puente de la Carnicería y con un bello rincón del casco urbano.



**8 La Iglesia de San Nicolás:** actual parroquia de la villa realizada a principios del siglo XVIII en estilo neoclásico.



**9 La Fuente Mayor o de los Carneros:** esta fuente pública, de finales del siglo XVIII, responde a los modelos de la ilustración.



**10 Ermitas:** dos ermitas se sitúan en el desfiladero de Pancorbo, a orillas del río Oroncillo, en plena Vía de Bayona. La del Santo Cristo de Barrio es de origen románico.



Junto a la N-I, la ermita de la Virgen del Camino resalta por su curioso campanario construido sobre la roca. Hay que desplazarse en vehículo.

**11 Fuerte de Santa Engracia:** una empinada pista nos acerca hasta los restos de esta espectacular fortaleza militar de finales del siglo XVIII. En este entorno es posible ver pastar al caballo losino.



**12 Mirador Peña el Mazo:** al ascender a la fortaleza de Santa Engracia, un desvío a la derecha nos conduce a este mirador desde donde se controla una vista espectacular sobre el desfiladero.



# qué puedes hacer?

Además de los numerosos caminos del entorno, los amantes del tranquilo paseo cuentan con dos senderos balizados incluidos en la Red de sendas del Parque Natural de Montes Obarenes.

## PRC-BU 89 Sendero de Pancorbo

Desde las afueras de Pancorbo parte este recorrido balizado que asciende hacia Encío, compartiendo un tramo y una zona de descanso con el sendero SLC-BU 90. El sendero nos acerca hacia la fortaleza de Santa Engracia y el mirador Peña el Mazo.

### ficha técnica

- Distancia: 14,7 km
- Tiempo: 4 h aprox.
- Desnivel: 156 m
- Dificultad: Baja
- Punto de Salida: Pancorbo
- Punto de Llegada: Pancorbo



## SLC-BU 90 Sendero de Encío

Esta amena senda parte desde el pueblo de Encío y contacta con el sendero de Pancorbo junto a un área de descanso.

### ficha técnica

- Distancia: 9,1 km
- Tiempo: 2:30 h aprox.
- Desnivel: 156 m
- Dificultad: Baja
- Punto de Salida: Encío
- Punto de Llegada: Encío




Pancorbo es deporte en la naturaleza. En pleno desfiladero, los crestones rocosos que rodean la villa están preparados para la realización de la escalada con numerosas vías abiertas de distintos grados de dificultad.

# qué puedes hacer?


Debido a la gran cantidad de aves que pueblan los Montes Obarenes, la ornitología es una actividad de interés que te ayudará a conocer mejor a los habitantes que sobrevuelan nuestros cielos.



Si te gusta la equitación, podrás practicarla a lomos de alguno de los autóctonos caballos losinos que pastan por estos campos.



El entorno natural también ofrece numerosas posibilidades para los amantes de la bici de montaña.



El Camino de Santiago-Vía de Bayona es otro de los alicientes al combinar naturaleza y patrimonio.

